


### ASEMAKAAVAMERKINNÄT JA -MÄÄRÄYKSET:



Teollisuus- ja varastotakennusten korttelialue.



Maa- ja metsätalousalue.

--- 3 m kaava-alueen rajan ulkopuolella oleva viiva.

— Korttelin, korttelinosan ja alueen raja.

— Ohjeellinen tontin/rakennuspaikan raja.

**10** Korttelin numero.

**1** Ohjeellisen tontin/rakennuspaikan numero.

**TORPINKANGAS** Kadun, tien, katuaukion, torin, puiston tai muun yleisen alueen nimi.

**I** Roomalainen numero osoittaa rakennusten, rakennuksen tai sen osan suurimman sallitun kerrosluvun.

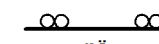
**e = 0,40** Tehokkuusluku eli kerrosalan suhde tontin/rakennuspaikan pinta-alaan.

□ Rakennusala.

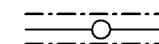
□ Ohjeellinen rakennuksen paikka.

▨ Puilla ja pensaille istutettava alueen osa.

— Katu.



Yleisen tien näkemäalueeksi varattu alueen osa.



Johtoa varten varattu alueen osa.

### YLEISIÄ MÄÄRÄYKSIÄ:

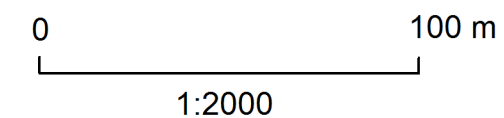
Alueella on sopivina rakennusryhminä noudatettava yhtenäistä rakentamistapaa.

Rakennuspaikoilla 1, 8 ja 9 tulee kiinnittää erityistä huomiota rakennuksen tasapainoiseen ja edustavaan julkisivuun.

## PUKKILA TORPIN YRITYSALUE

### ASEMAKAAVA

MUODOSTUU KORTTELI 10, KATUALUETTA SEKÄ MAA- JA METSÄTALOUSALUETTA.



Suunnittelija  
Pertti Hartikainen  
dipl. ins.

Päiväys 28. 10.2014. Kaava-alueetta supistettu 27.1.2015.  
Luonnos nähtävänä (MRA 30 §) 6. - 24.10.2014.  
Ehdotus nähtävänä (MRA 27§) 17.11. - 18.12.2014  
Hyväksytty valtuustossa 16.3.2015 §2  
Tullut voimaan 28.4.2015

KARTTAAKO OY  
Pakkamestarinkatu 3  
00520 Helsinki  
p. 09-1481943  
sähköp: phartikainen@kolumbus.fi

Kaavoituksen pohjakartta 1:2000 Mittausluokka 2	Kartan laatija <b>BLOM KARTTA OY</b>
Kunta: PUKKILA	Ilmakuvaus 21.5.2009 Koordinaattijärjestelmä kkj
Kylät:	Kartoitus 2010 Korkeusjärjestelmä N60
	Kartoitusmenetelmä Alkuperäspiirroset p+r+k
	STEREOKARTOITUS
	Kartta hyväksytty 21.6.2010 MML/35/621/2010